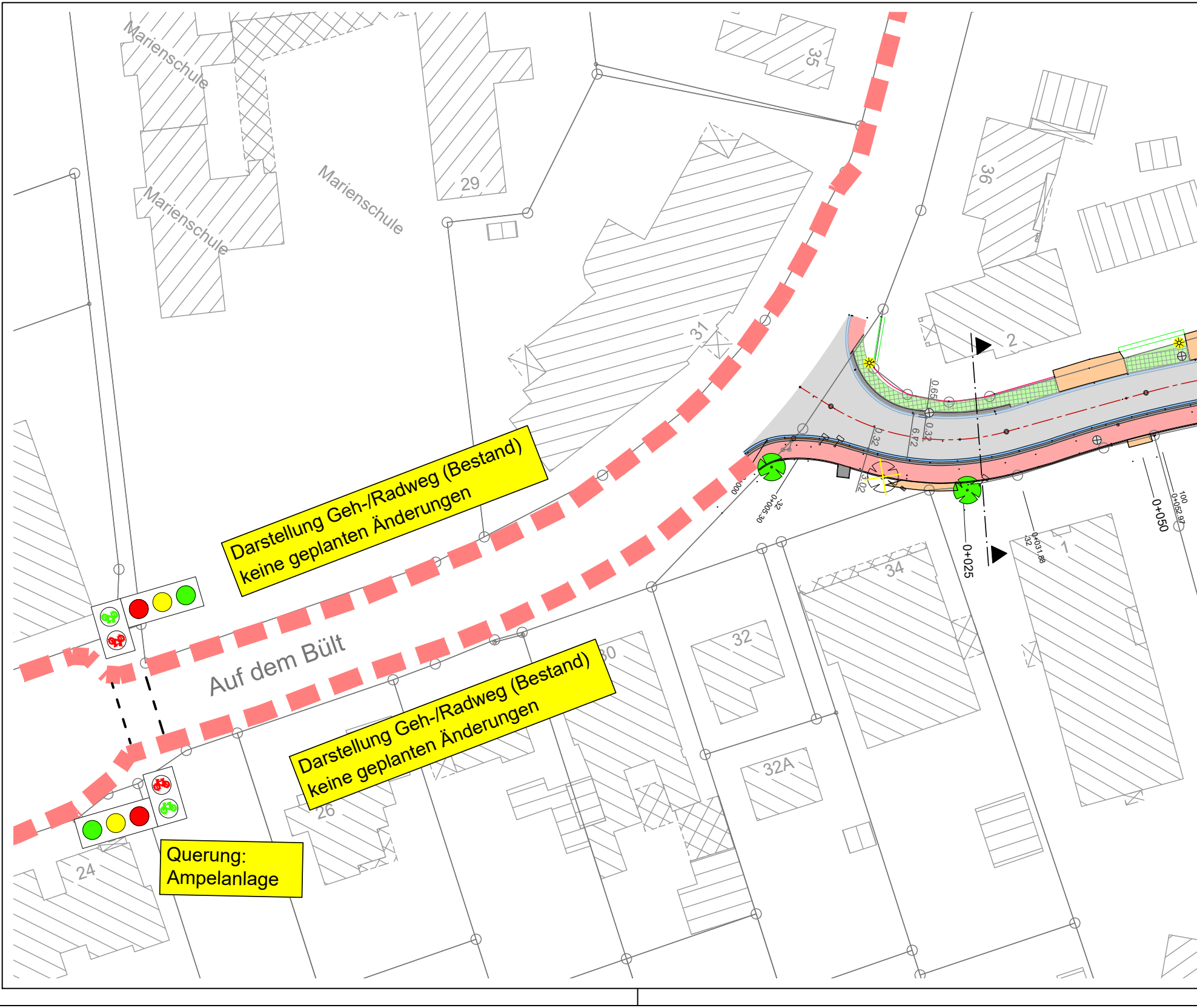
Marienschule
Marienschule
Marienschule
29
35
36
31
2
1
34
32
32A
30
26
24
Auf dem Bült
0.65
0.32
6.72
0.32
3.02
000
-32
0+005.30
0+025
0+031.88
.32
0+050
100
0+052.97

Darstellung Geh-/Radweg (Bestand)
keine geplanten Änderungen

Darstellung Geh-/Radweg (Bestand)
keine geplanten Änderungen

Querung:
Ampelanlage

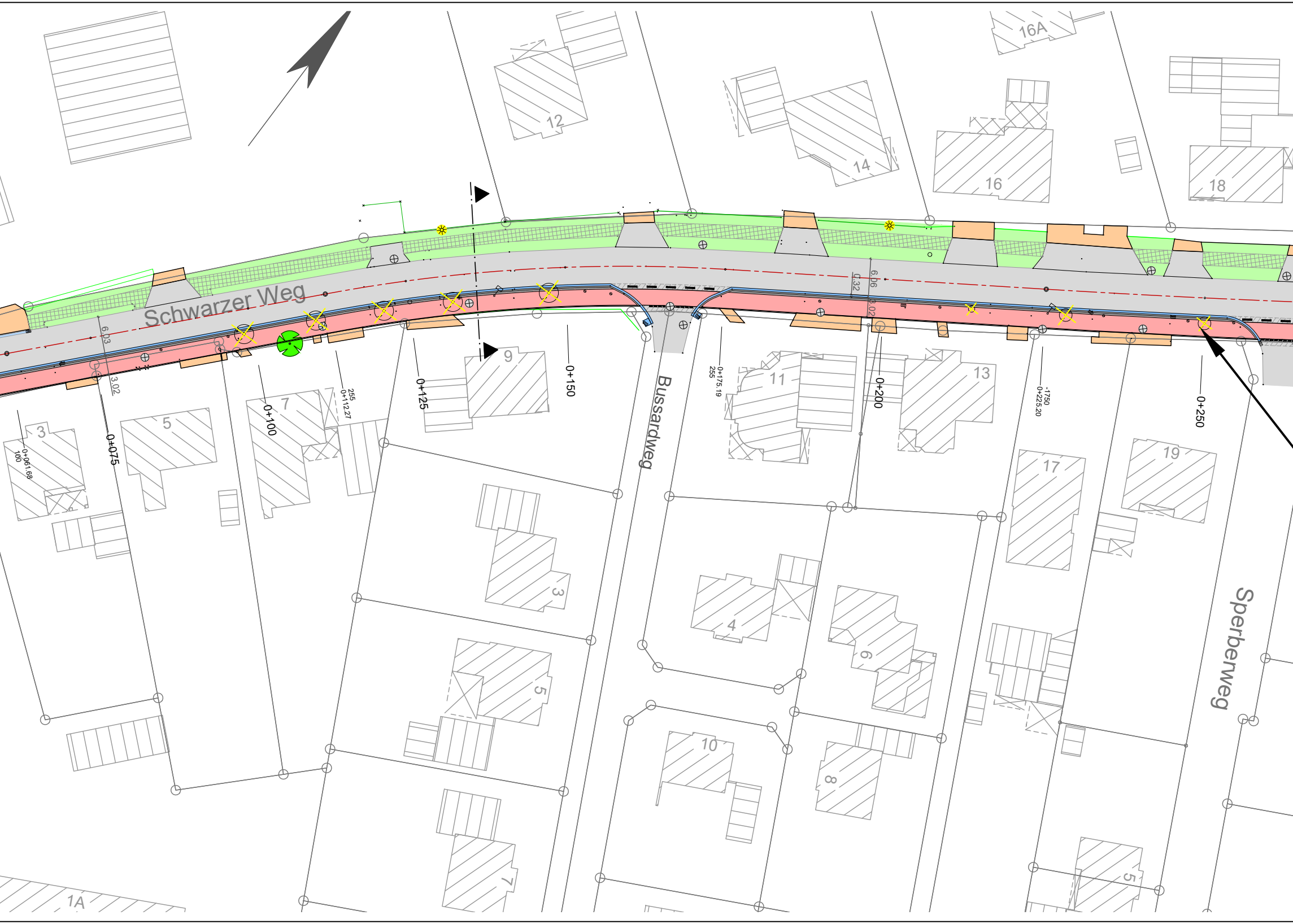
Schwarzer Weg
Bussardweg
Sperberweg
16A
12
14
16
18
3
5
7
9
11
13
17
19
3
4
5
6
7
8
10
1A
5
0+061.68
100
6.03
3.02
0+075
0+100
0+112.27
255
0+125
0+150
0+175.19
255
0.32
6.06
3.02
0+200
0+225.20
-1750
0+250

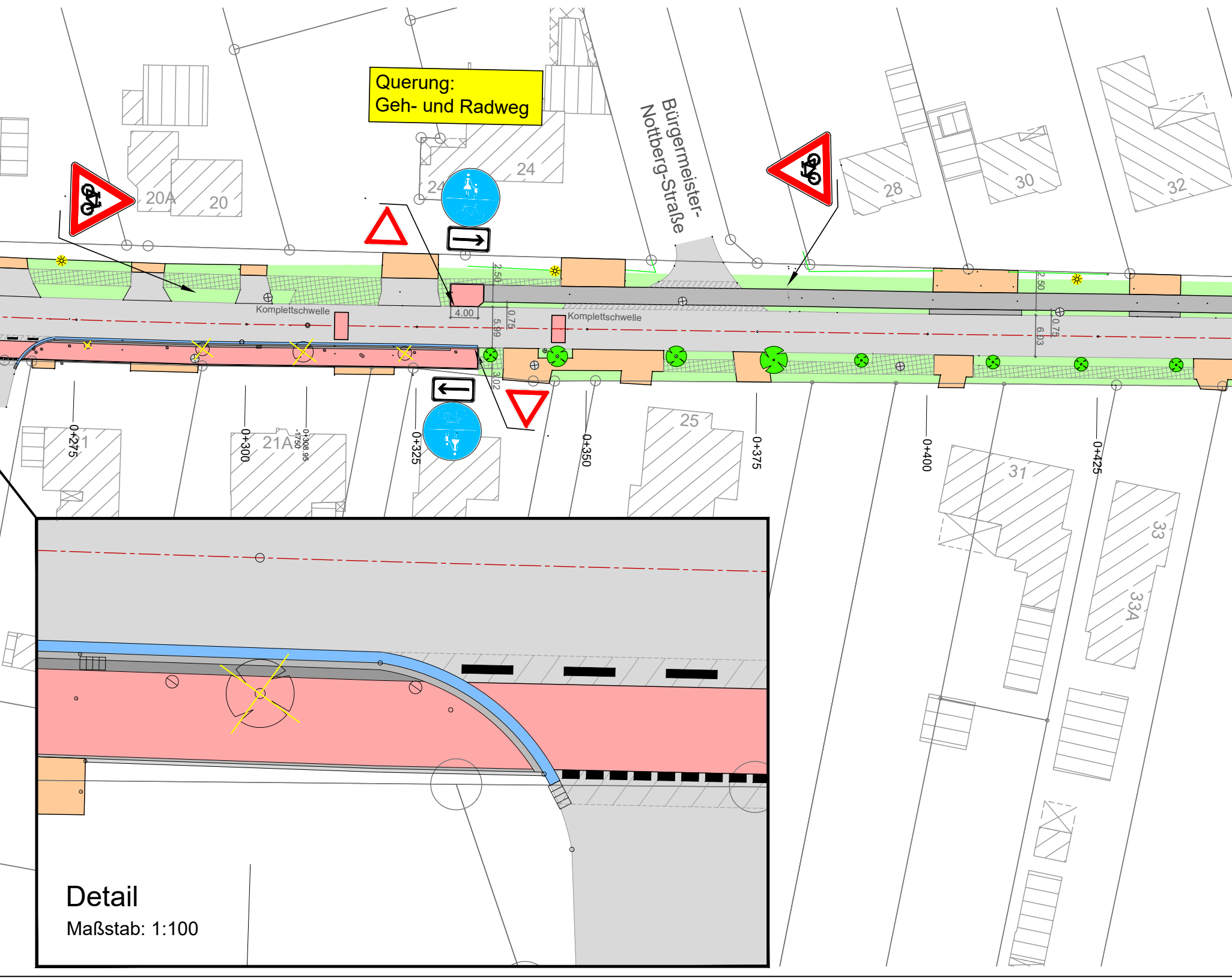
Querung:
Geh- und Radweg
Bürgermeister-Nottberg-Straße
20A
20
24
24
28
30
32
21
21A
25
31
33
33A
Komplettschwelle
Komplettschwelle
4.00
2.50
0.75
5.99
3.02
2.50
0.75
6.03
0+275
0+300
0+308.95
-1750
0+325
0+350
0+375
0+400
0+425
Detail
Maßstab: 1:100

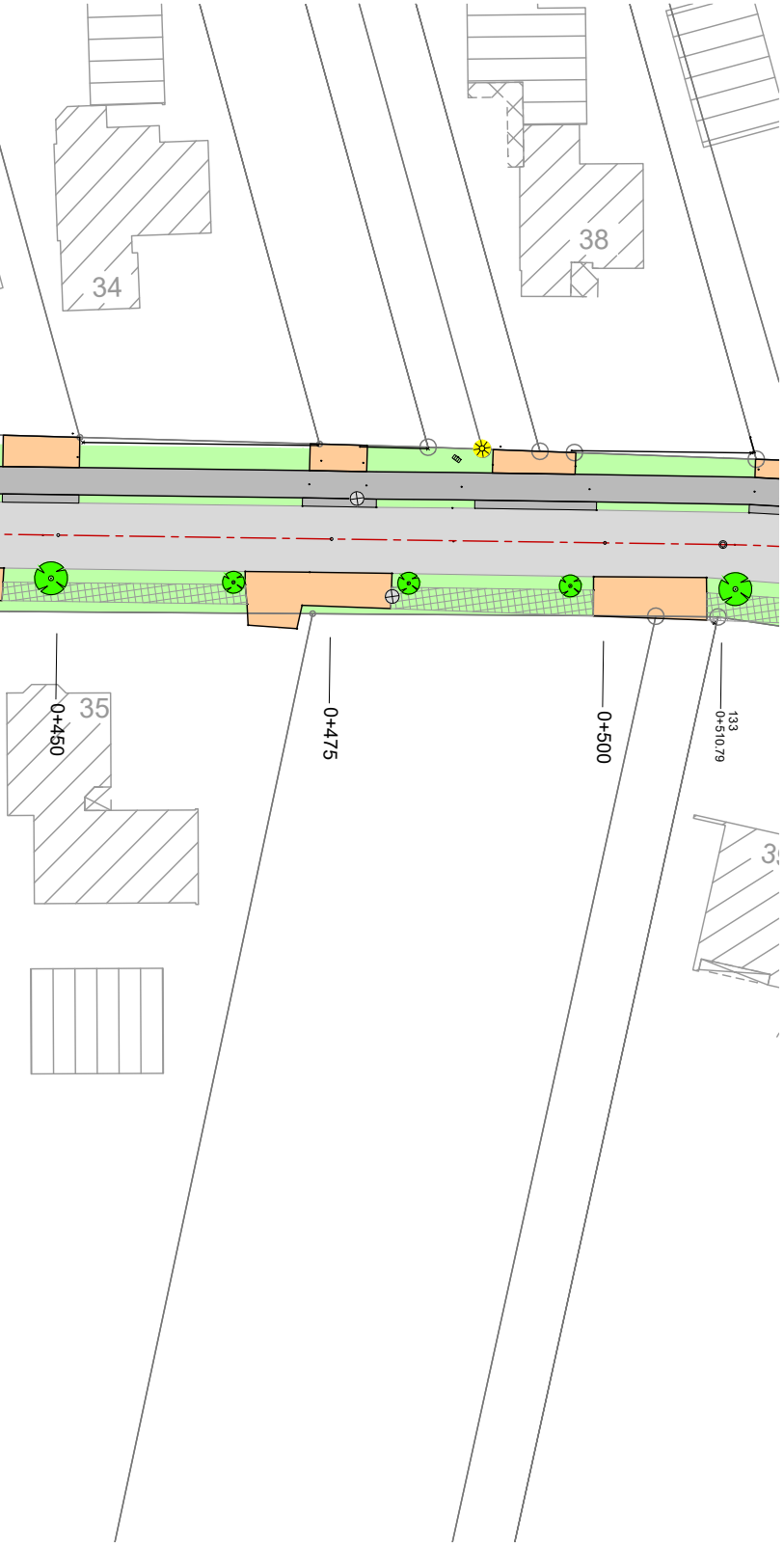
34
38
35
3
0+450
0+475
0+500
133
0+510.79

Zeichenerklärung

Planung: Geh- und Radweg Pflaster (3,02m breit)

vorhandene Straße Asphalt
Rinne
Flachbordstein F7
Trennsteifen (Betonsteinpflaster anthrazit)
Geh-/Radweg (Betonsteinpflaster rot)
Tiefbord
Läufer (Betonsteinpflaster grau)

Planung: Geh- und Radweg Asphalt (2,50m breit)

Geh-/Radweg

Grünstreifen / Überfahrt (Asphalt)

🟧 Private Grundstückszufahrt - Pflasterfläche
(Lage- und Höhenanpassung)

▥ Sanierung Straße (Asphaltfläche)

▥ Sanierung Straße (Betonsteinpflaster rot)

▨ Rückbau Geh- und Radweg

● vorhandener eingemessere Baum erhalt

⊗ vorhandener Baum entfällt

⊗ vorhandener Schachtdeckel

✳ vorhandene Straßenleuchte

▼ ‒ · ‒ ▼ Lage der Querprofile

Index	Datum	Bearbeiter	Bezeichnung der Änderung/Ergänzung

Änderungen

Rücken | Partner

Rücken & Partner Ingenieure GmbH
Standort Meppen
Industriestraße 26a
49716 Meppen
Telefon +49 (0) 5931 9989-200
info@rup-gruppe.de
www.rup-gruppe.de

Vorabzug

Bauvorhaben: Neubau eines Radweges an der innerörtlichen
Straße "Schwarzer Weg" in Twist

Bauort: Schwarzer Weg
49767 Twist
Gemarkung: Twist
Flur: 25 u. w.
Flurstück: versch.

Bauherr: Gemeinde Twist
Flensbergerstraße 7
49767 Twist

Planinhalt: Lageplan

Leistungsphase: 3 - Entwurf

Gewerk: Tiefbau

gezeichnet:	geprüft:	Planstand:	Unterlage:	Blatt-Nr.:
Middendorf	Richter	28.08.2025	3	1

Plan: 25-08-29_25-046_Schwarzer Weg-Var-3b
Index: La500

Plancodierung:
24-038_VA_03-XXX-LP-XX-01-V02_La-500
Projekt-Nr. | KoSt | Ersteller/Gewerk | LP | Bauteil/-abschnitt - Planart - Ebene/Schnitte/etc. - Plannr. - Status+Index_Planbezeichnung

Maßstab:
1: 500

Diese Zeichnung ist urheberrechtlich geschützt. Vervielfältigung und Weitergabe an Dritte sind nur mit Zustimmung und unter Nennung des Verfassers erlaubt. Alle Maße sind Vorort eigenverantwortlich zu prüfen!

R:\Projekte\2025\25-046_Twist_Radweg_Schwarzer Weg\04_Tiefbau\04.2-Planunterlagen\04.2.1-CAD\04.2.1.1 Straßenbau\25-08-29_25-046_Schwarzer Weg-Var-3b.dwg [La500] 28.08.2025