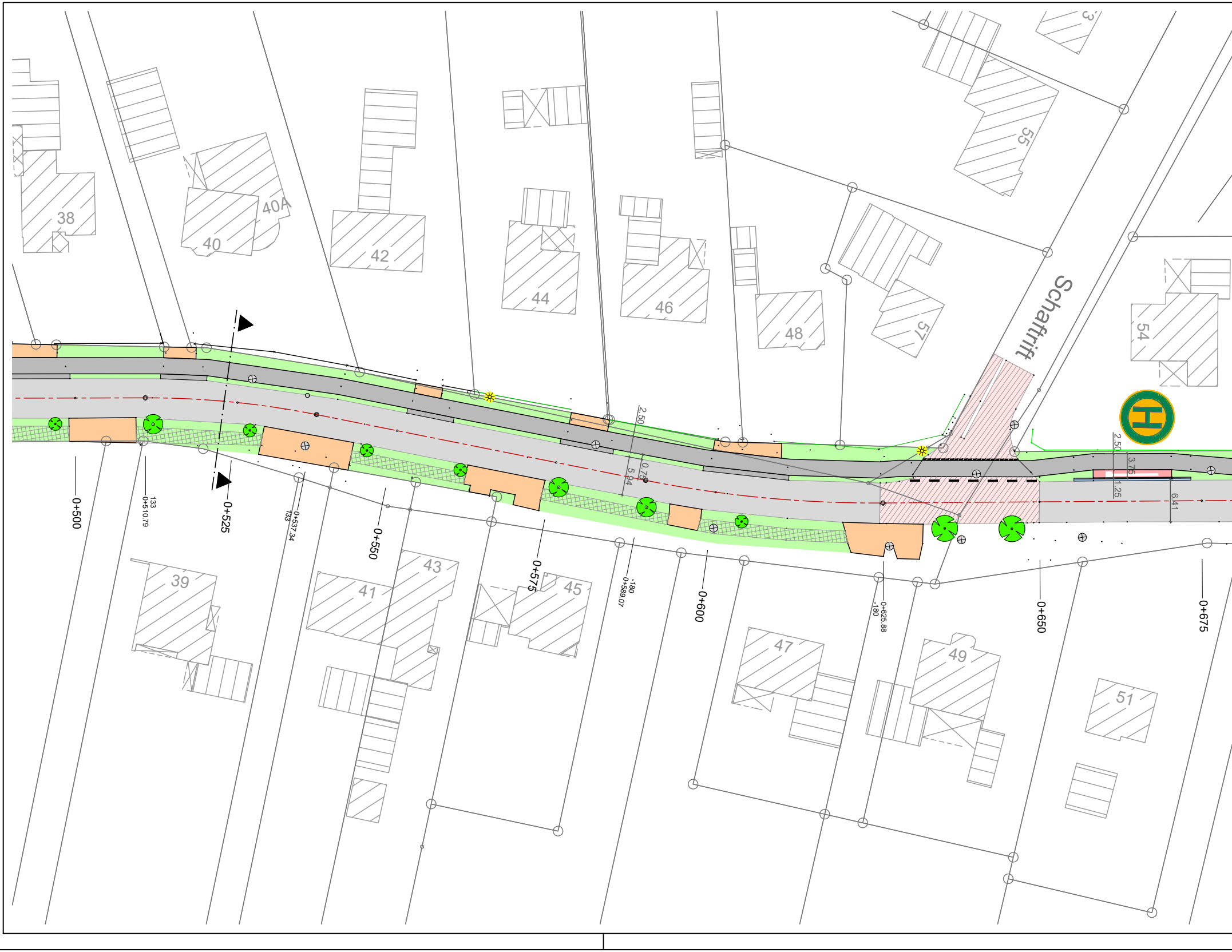
38
40
40A
42
44
46
48
55
57
54
Schaftrift
39
41
43
45
47
49
51
0+500
133
0+510.79
0+525
133
0+537.34
0+550
0+575
-180
0+589.07
0+600
0+625.88
-180
0+650
0+675
2.50
0.75
5.94
2.50
3.75
1.25
6.41

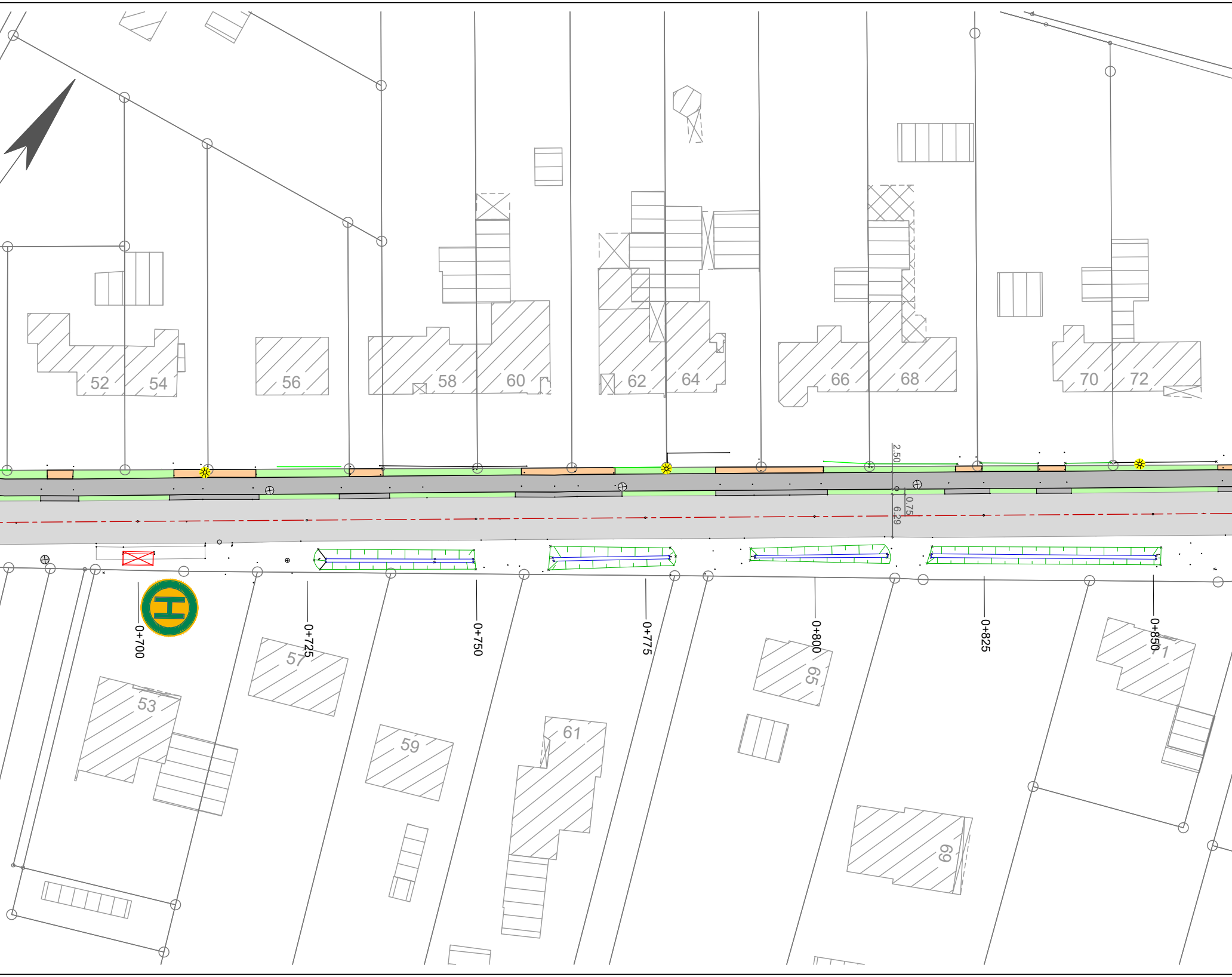
52
54
56
58
60
62
64
66
68
70
72
2.50
0.75
6.29
0+700
0+725
0+750
0+775
0+800
0+825
0+850
53
57
59
61
65
69
71

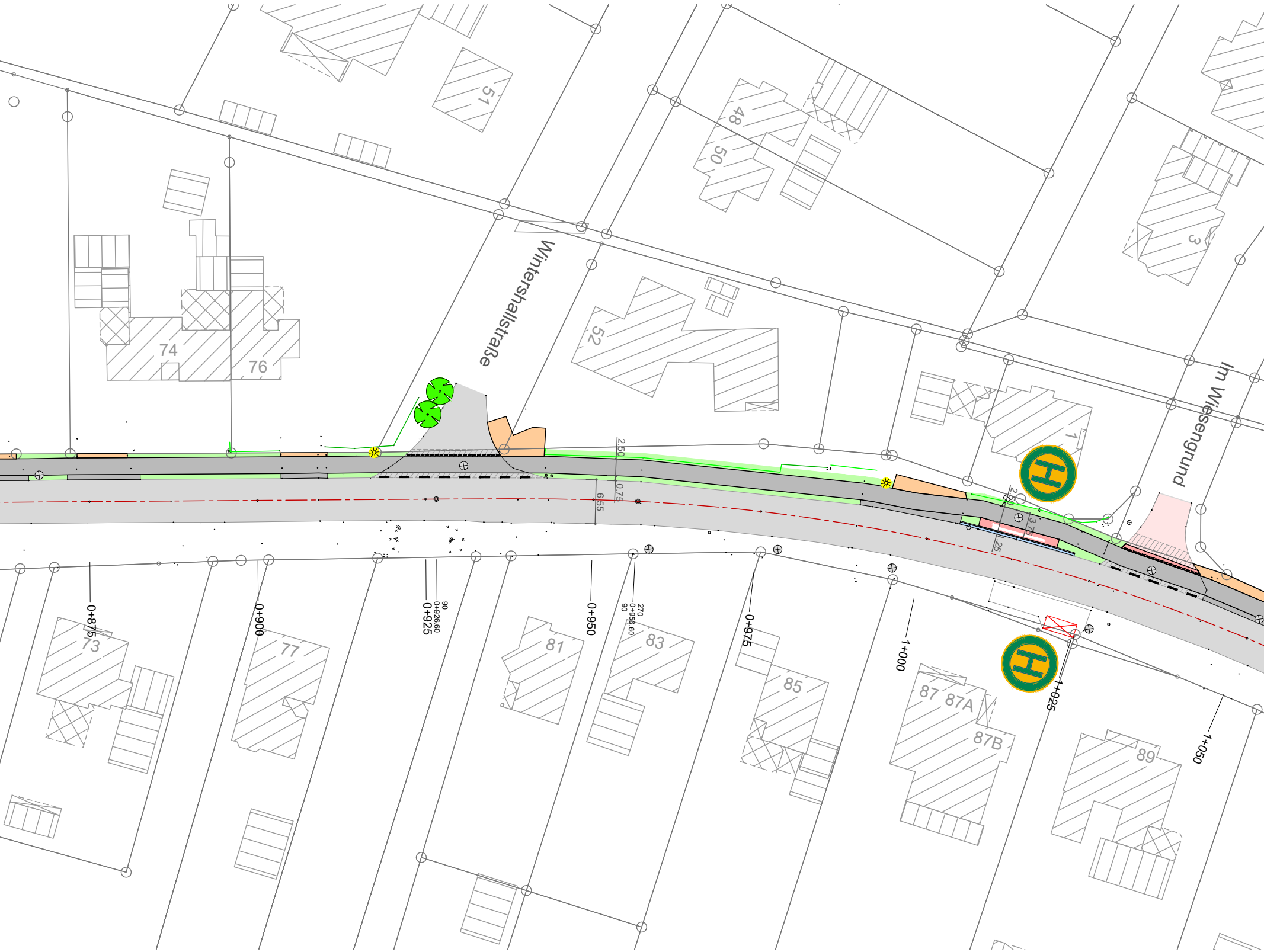

Wintershallstraße
Im Wiesengrund
51
48
50
3
74
76
52
1
73
77
81
83
85
87
87A
87B
89
2.50
0.75
6.55
2.50
3.75
1.25
0+875
0+900
0+925
90
0+926.60
0+950
270
0+956.60
90
0+975
1+000
1+025
1+050
H
H

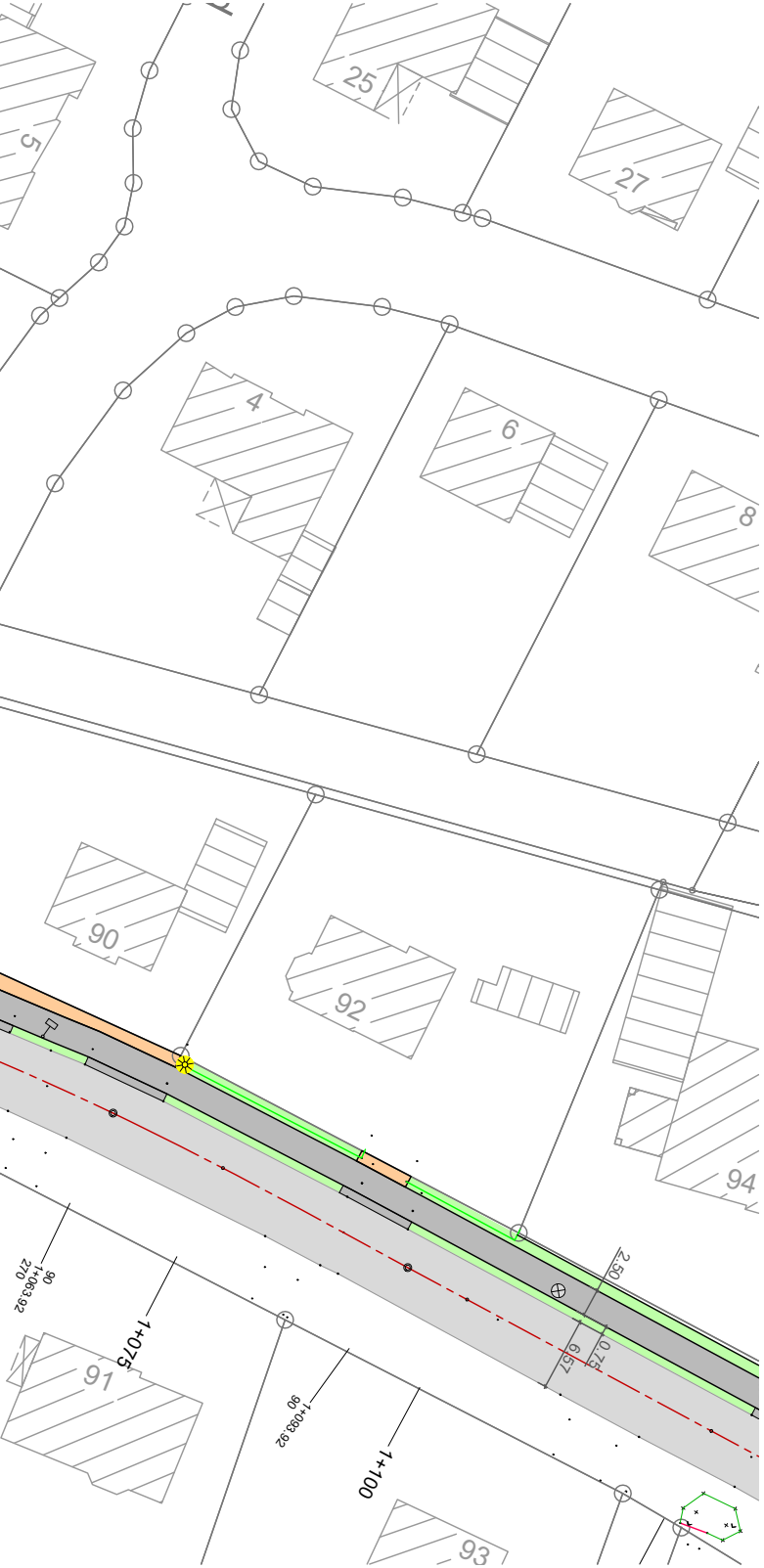
25
27
5
4
6
8
90
92
94
91
93
1+075
1+100
1+063.92
90
270
2,50
6,57
0,74

Zeichenerklärung

Planung: Geh- und Radweg Pflaster (3,02m breit)

▭	vorhandene Straße Asphalt
▬	Rinne
▬	Flachbordstein F7
▬	Trennsteifen (Betonsteinpflaster anthrazit)
🟥	Geh-/Radweg (Betonsteinpflaster rot)
▬	Tiefbord
▬	Läufer (Betonsteinpflaster grau)

Planung: Geh- und Radweg Asphalt (2,50m breit)

▇	Geh-/Radweg
🟩	Grünstreifen / Überfahrt (Asphalt)

🟧	Private Grundstückszufahrt - Pflasterfläche (Lage- und Höhenanpassung)
▥	Sanierung Straße (Asphaltfläche)
▥	Sanierung Straße (Betonsteinpflaster rot)
▩	Rückbau Geh- und Radweg
●	vorhandener eingemessener Baum erhalt
⊗	vorhandener Baum entfällt
⊗	vorhandener Schachtdeckel
✳	vorhandene Straßenleuchte
▼ - · - ▼	Lage der Querprofile

Index	Datum	Bearbeiter	Bezeichnung der Änderung/Ergänzung

Änderungen

Rücken | Partner

Rücken & Partner Ingenieure GmbH
Standort Meppen
Industriestraße 26a
49716 Meppen
Telefon +49 (0) 5931 9989-200
info@rup-gruppe.de
www.rup-gruppe.de

Bauvorhaben: Neubau eines Radweges an der innerörtlichen Straße "Schwarzer Weg" in Twist

Bauort: Schwarzer Weg
49767 Twist
Gemarkung: Twist Flur: 25 u. w. Flurstück: versch.

Bauherr: Gemeinde Twist
Flensbergerstraße 7
49767 Twist

Planinhalt: Lageplan

Leistungsphase: 3 - Entwurf

Gewerk: Tiefbau

gezeichnet:	geprüft:	Planstand:	Unterlage:	Blatt-Nr.:
Middendorf	Richter	28.08.2025	3	2

Plan: 25-08-29_25-046_Schwarzer Weg-Var-3b
Index: La500

Plancodierung:
24-038_VA_03-XXX-LP-XX-02-V02_La-500
Projekt-Nr. | KoSt | Ersteller/Gewerk | LP | Bauteil/-abschnitt - Planart - Ebene/Schnitte/etc. - Plannr. - Status+Index_Planbezeichnung

Maßstab:
1: 500

Diese Zeichnung ist urheberrechtlich geschützt. Vervielfältigung und Weitergabe an Dritte sind nur mit Zustimmung und unter Nennung des Verfassers erlaubt. Alle Maße sind Vorort eigenverantwortlich zu prüfen!

Vorabzug

R:\Projekte\2025\25-046_Twist_Radweg_Schwarzer Weg\04_Tiefbau\04.2-Planunterlagen\04.2.1-CAD\04.2.1.1 Straßenbau\25-08-29_25-046_Schwarzer Weg-Var-3b.dwg [La500] 28.08.2025