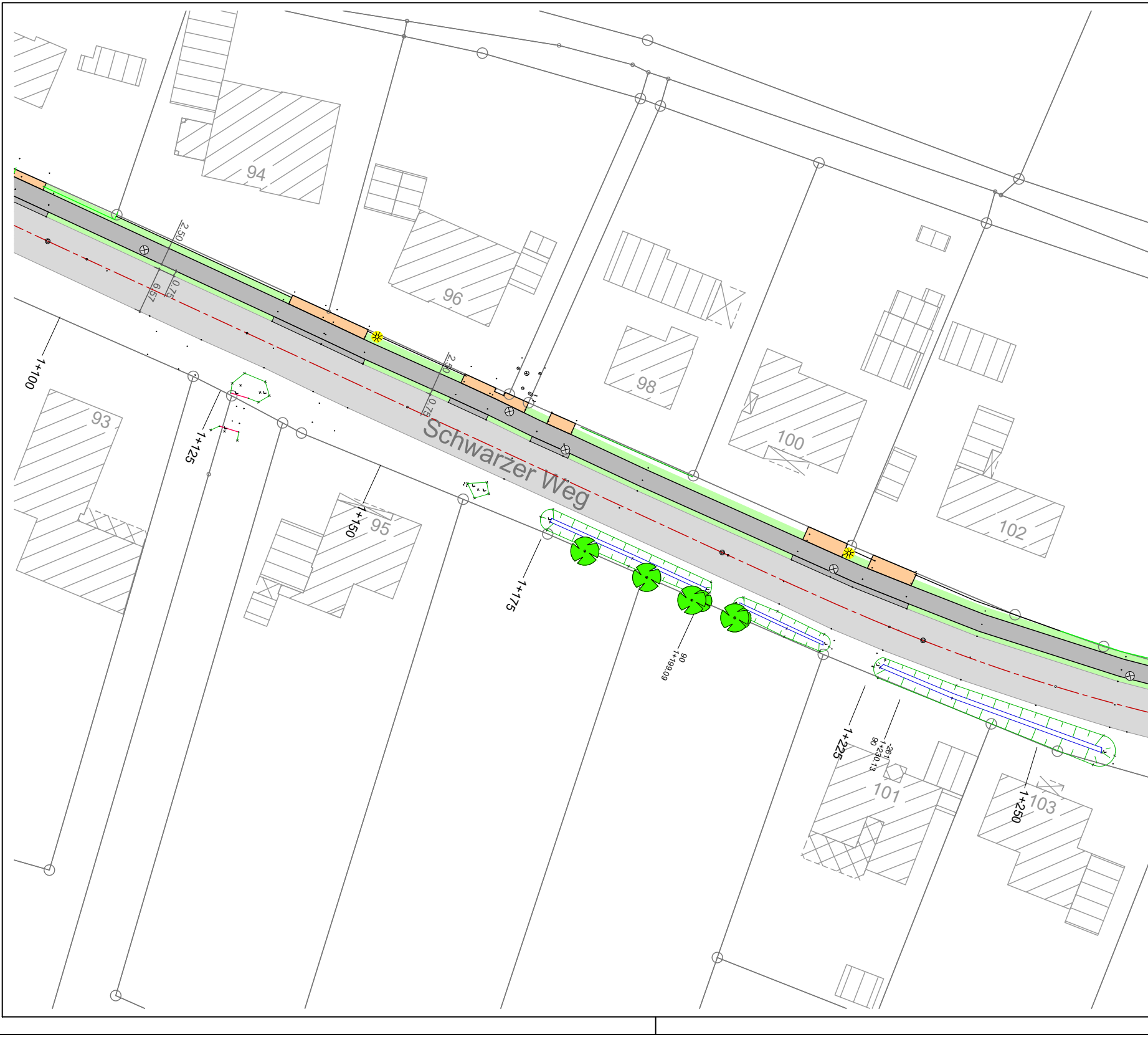
Schwarzer Weg
93
94
95
96
98
100
101
102
103
1+100
1+125
1+150
1+175
1+225
1+250
2.50
6.57
0.75
2.50
0.75
90
1+199.09
-261
1+230.13
90

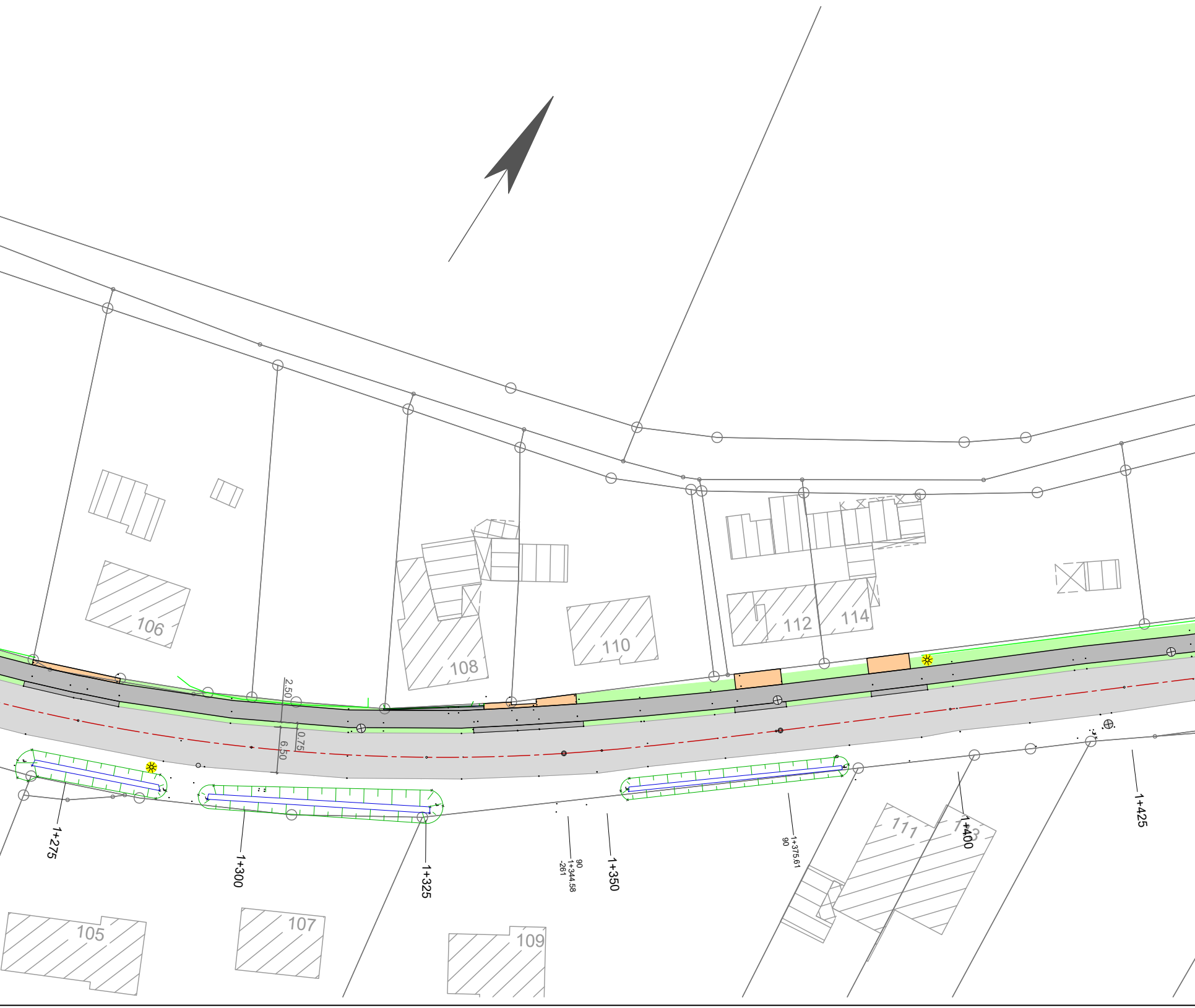
106
108
110
112
114
2.50
0.75
6.50
105
107
109
111
113
1+275
1+300
1+325
90
1+344.58
-261
1+350
1+375.61
90
1+400
1+425

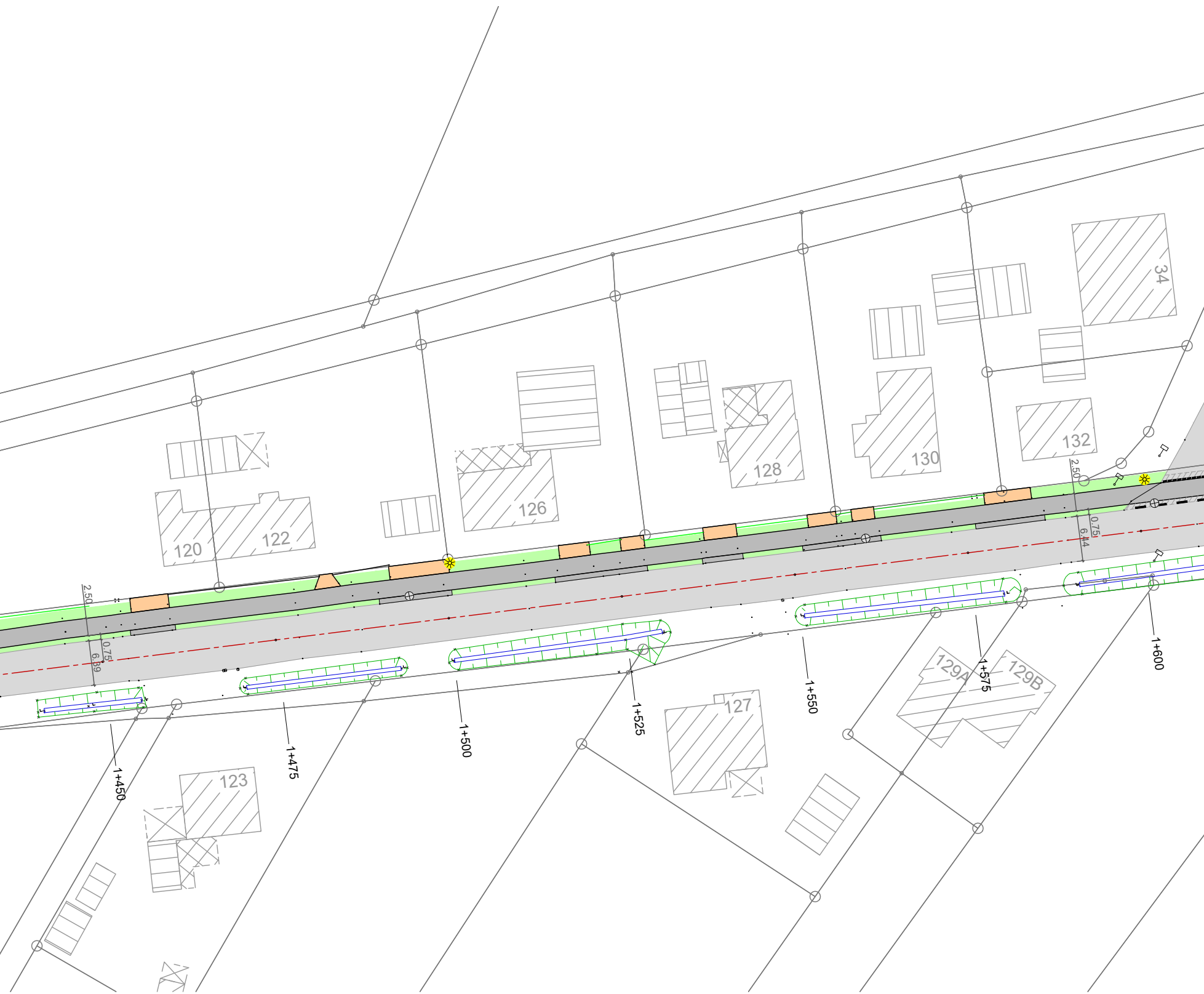
34
120
122
126
128
130
132
2.50
0.75
6.39
2.50
0.75
6.44
1+450
1+475
1+500
1+525
1+550
1+575
1+600
123
127
129A
129B

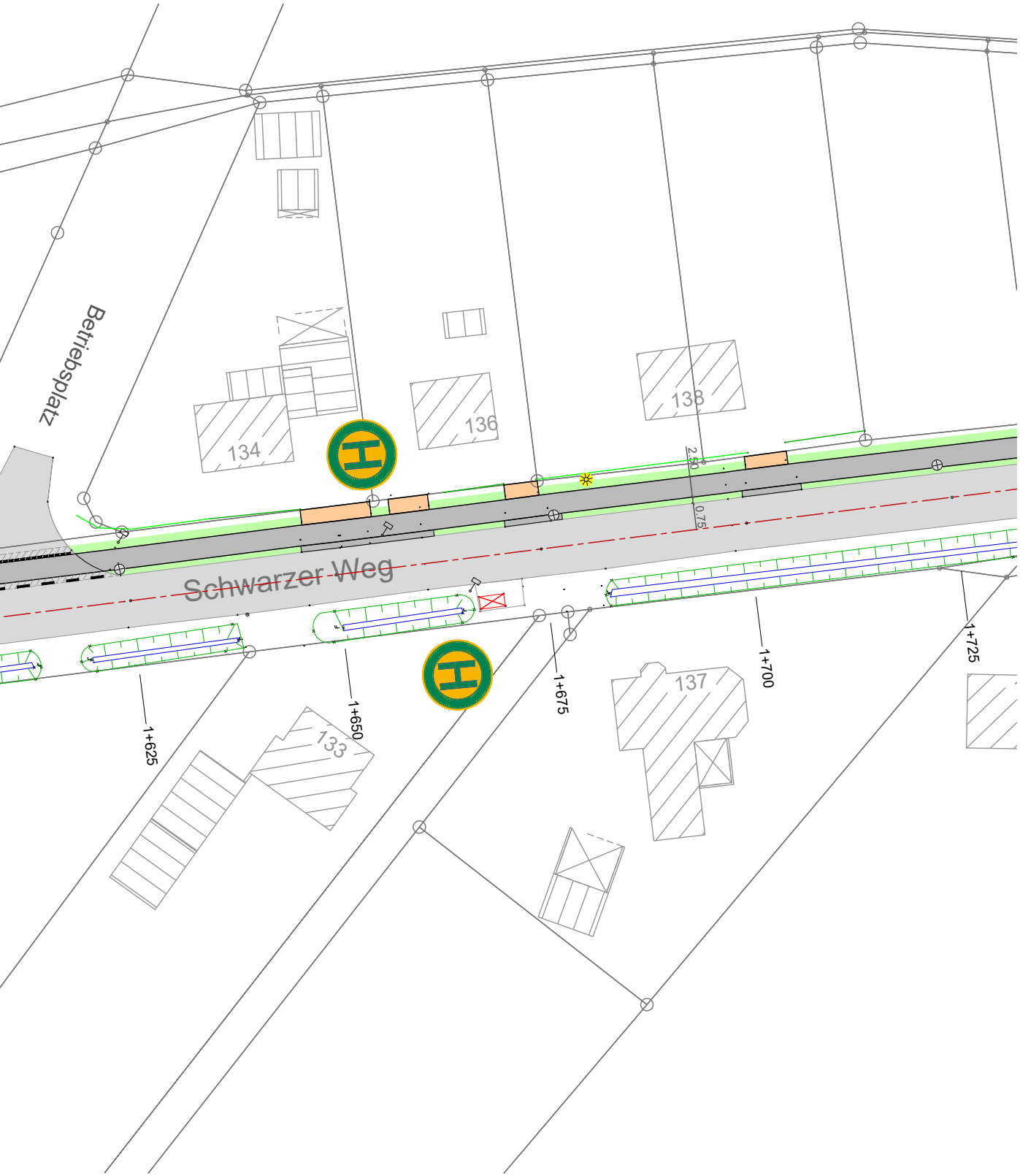

Betriebsplatz
134
136
138
Schwarzer Weg
2.50
0.75
137
133
1+625
1+650
1+675
1+700
1+725

Zeichenerklärung

Planung: Geh- und Radweg Pflaster (3,02m breit)

vorhandene Straße Asphalt
Rinne
Flachbordstein F7
Trennsteifen (Betonsteinpflaster anthrazit)
Geh-/Radweg (Betonsteinpflaster rot)
Tiefbord
Läufer (Betonsteinpflaster grau)

Planung: Geh- und Radweg Asphalt (2,50m breit)

Geh-/Radweg
Grünstreifen / Überfahrt (Asphalt)

🟧 Private Grundstückszufahrt - Pflasterfläche
(Lage- und Höhenanpassung)

▥ Sanierung Straße (Asphaltfläche)

▥ Sanierung Straße (Betonsteinpflaster rot)

▩ Rückbau Geh- und Radweg

● vorhandener eingemessere Baum erhalt

☒ vorhandener Baum entfällt

⊗ vorhandener Schachtdeckel

✳ vorhandene Straßenleuchte

▼ · — · ▼ Lage der Querprofile

Index	Datum	Bearbeiter	Bezeichnung der Änderung/Ergänzung

Änderungen

Rücken | Partner

Rücken & Partner Ingenieure GmbH
Standort Meppen
Industriestraße 26a
49716 Meppen
Telefon +49 (0) 5931 9989-200
info@rup-gruppe.de
www.rup-gruppe.de

Vorabzug

Bauvorhaben: Neubau eines Radweges an der innerörtlichen Straße "Schwarzer Weg" in Twist

Bauort: Schwarzer Weg
49767 Twist
Gemarkung: Twist
Flur: 25 u. w.
Flurstück: versch.

Bauherr: Gemeinde Twist
Flensbergerstraße 7
49767 Twist

Planinhalt: Lageplan

Leistungsphase: 3 - Entwurf
Gewerk: Tiefbau

gezeichnet:	geprüft:	Planstand:	Unterlage:	Blatt-Nr.:
Middendorf	Richter	28.08.2025	3	3

Plan: 25-08-29_25-046_Schwarzer Weg-Var-3b
Index: La500

Plancodierung:
24-038_VA_03-XXX-LP-XX-03-V02_La-500
Projekt-Nr. | KoSt | Ersteller/Gewerk | LP | Bauteil/-abschnitt - Planart - Ebene/Schnitte/etc. - Plannr. - Status+Index_Planbezeichnung

Maßstab:
1: 500

Diese Zeichnung ist urheberrechtlich geschützt. Vervielfältigung und Weitergabe an Dritte sind nur mit Zustimmung und unter Nennung des Verfassers erlaubt. Alle Maße sind Vorort eigenverantwortlich zu prüfen!

R:\Projekte\2025\25-046_Twist_Radweg_Schwarzer Weg\04_Tiefbau\04.2-Planunterlagen\04.2.1-CAD\04.2.1.1 Straßenbau\25-08-29_25-046_Schwarzer Weg-Var-3b.dwg [La500] 28.08.2025